
















	Valgusti, metallmast, jaland, ning konsool, kui tähistatud valgustuspunkti tüübi kirjelduses.
	Valgusti, metallmast, jaland, T-konsool
	Tänavavalgustuse maakaabel, X-kaablite arv. Kaabel kaitsetorus Ø75mm, 750N.
	Kaablikaitsetoru 1250N
	Poolitatav kaitsetoru, D110 750N
	Valgustuse lülitus-/jaotuskeskus.
	Perspektiivne liitumiskilp
	Sidetrass, Telia Eesti AS
	Sidekapi ümbertõstmine, Telia Eesti AS
	Sidetrassi jätkumuhv, Telia Eesti AS
	Telia Eesti AS sideõhuliini ümbertõstmine
	Puitmasti ümbertõstmine, Telia Eesti AS
	Avatud kaeviku piirjoon
	Puurimise stardi-/lõpukaevik
	Likvideeritava tehnovõrk
	Likvideeritav objekt

KINNISTU ANDMED	
Positsioon	12
Katastriüksuse tunnus	71801:003:0575
Katastriüksuse nimi	Vanavõidula
Sihtotstarve	Maafutludusmaa 100%
Kinnistu pindala (ha/m ²)	91160 m ²
Äralõike pindala (m ²)	107 m ²
	Äralõike ulatus 
Äralõike põhjus	Kergliiklustee rajamine

MUUDATUS	KUUPÄEV	PROJEKTEERIS	SELGITUS		
Geoluse koostaja: Inseneribüroo REIB OÜ				Geoluse töö nr: TT-6963	Mõõdistamise aeg: september 2024
<div>viavelo</div> <div>INSENERIBÜROO</div>		TELLIJA	Saku Vallavalitsus		
		PROJEKT	Saue-Rahula jalgratta- ja jalgtee		
		OBJEKT	Harju maakonnas Saku vallas Rahula külas, riigitee nr 11345		
PROJEKTEERIS	VASTUTAV	STAADIUM	JOONISE NIMI	TÖÖ NR	
S. Oja	R. Mäe	Põhiprojekt	Krundijaotuskava Vanavõidula (71801:003:0575)	5324	
		KUUP.	MÕÕTKAVA	JOONISE NR	REV
		8. jaan 2026	1:500	KJK-12	0
Viavelo Inseneribüroo OÜ; regikood 11712139; Valukoja 10, 11415 Tallinn; Tel: 5172182, info@viavelo.ee, www.viavelo.ee; MTR: EEK001192, EPE00115, ELK000063, EEP003424					